

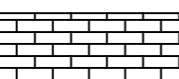















Merkintöjen selitykset:

-  Asfaltti, ajorata
-  Asfaltti, jalankulku- ja pyöräilyväylä
-  Betonikiveys
-  Maisemanurmi 1
-  Reunatukilinja
-  Kiinteistöraja
-  Tiealueen raja
-  Oja, virtaussuunta
-  Nyk. hulevesiviemäri
-  Poistettava runkopuu
-  Poistettava pensas
-  Säilytettävä runkopuu
-  Nyk. kaivo

Merkki	Muutos	Pvm	Suunn.	Tark.
Hankkeen nimi				
Onkkaalantien ja Keskustien parantaminen, RS				
Piirustuksen sisältö				
Suunnitelmapaketti Mustalantien liittymä				
 WSP WSP Finland Oy Kelloportinkatu 1D 33100 Tampere		 Elinkeino-, liikenne- ja ympäristökeskus Yliopistonkatu 38, PL 297 33101, Tampere		 Pätkänen Pätkänen Keskustie 1 36500 Pätkänen
21.4.2023	Hyv. Valtteri Brotherus Tark. Matti Eriksson Suun. Merja Mustalampi	21.4.2023	Hyv. Antti Laine	21.4.2023 Hyv. Harri Apell
Tierekisteritunnus 13980/1/187-243	Koordinaattijärjestelmä Korkeusjärjestelmä	ETRS GK24 N2000	Mittakaava 1:500	Piir.nro R3/9

\\fritp200ser01\projects\1500\316276_Onkkaalantien_ja_Keskustien_KS_RS_PS\4_Tuote\43_dwg\Tulostus.dwg\RS_1-10_Suunnitelmapaketti.dwg

