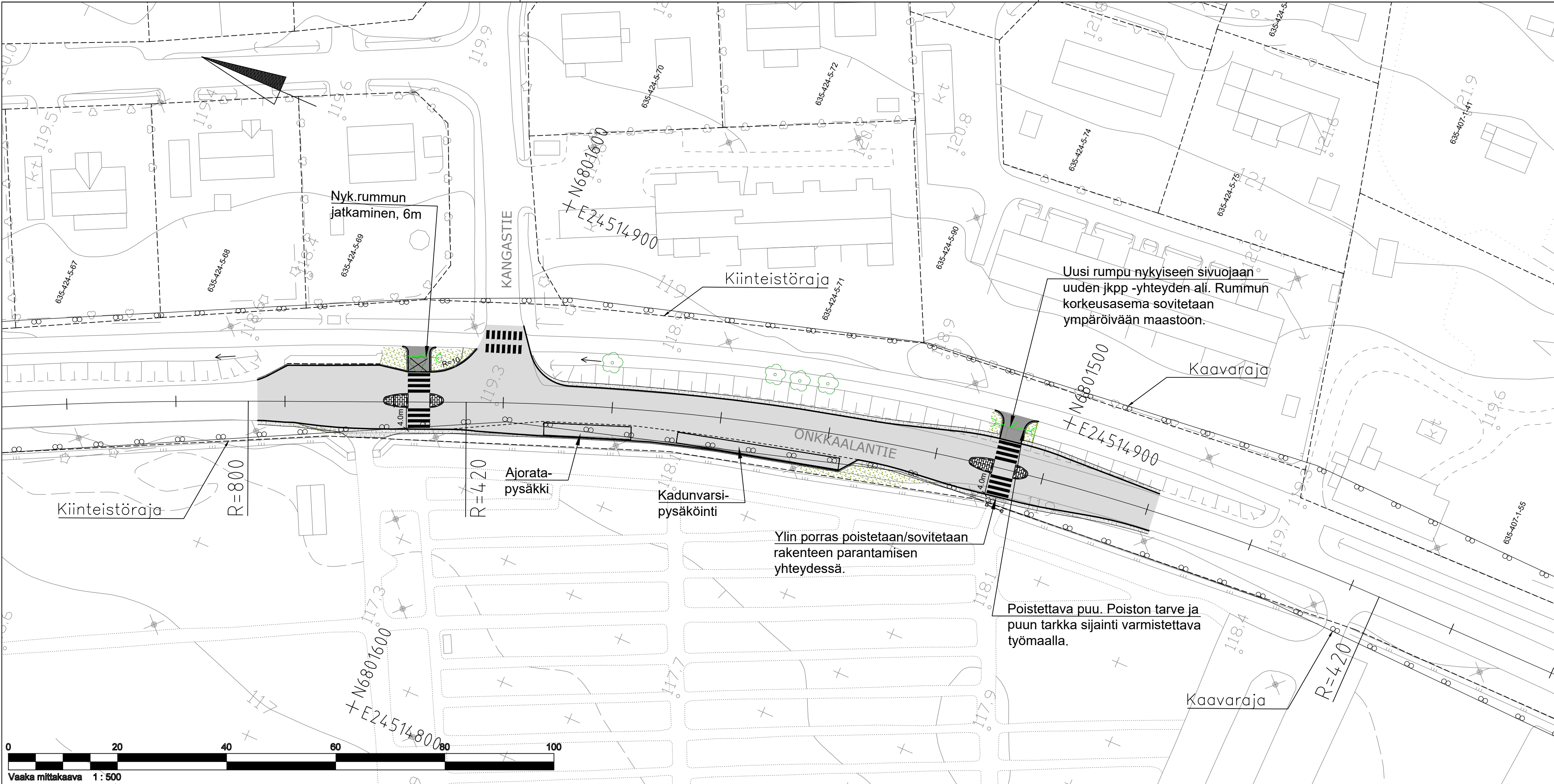


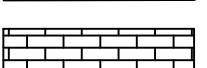




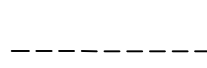









\\fimp200ser01\projects\1500\316276\_Onkkaalantien\_ja\_Keskustien\_ks\_rs\_ps\4\_Tuote\43\_dwg\Tulostus\_dwg\RS\_1-10\_Suunnitelmapakartta.dwg



### Merkintöjen selitykset:

-  Asfaltti, ajorata
-  Asfaltti, jalankulku- ja pyöräilyväylä
-  Betonikiveys
-  Maisemanurmi 1
-  Sorapiennar / kivituhkapäällyste
-  Reunatuokilinja
-  Kiinteistöraja
-  Rumpu
-  Oja, virtaussuunta
-  Poistettava pensas
-  Säilytettävä runkopuu



Merkki	Muutos	Pvm	Suunn.	Tark.
Hankkeen nimi Onkkaalantien ja Keskustien parantaminen, RS				
Piirustuksen sisältö Suunnitelmapakartta Kangastien liittymä & Kappelin portti				
 WSP Finland Oy WSP Kellokoskenkatu 1D 33100 Tampere		 Elinkeino-, liikenne- ja ympäristökeskus Yliopistonkatu 38, PL 297 33101, Tampere		 Pääkän kunnan tekniset palvelut Keskustie 1 36600 Pääkäne
21.4.2023	Hyv. Valtteri Brotherus Tark. Matti Eriksson Suun. Merja Mustalampi	21.4.2023	Hyv. Antti Laine	21.4.2023 Hyv. Harri Apell
Tierekisteritunnus 13982/2/3712-3879	Koordinaattijärjestelmä Korkeusjärjestelmä	ETRS GK24 N2000	Mittakaava 1:500	Piir.nro R3/6