

Ajoradan ulkopuolelle jäävä  
nyk. ritiläkaivo muutetaan  
kupukantiseksi ja nurmialue  
muotoillaan kaivon  
viettäväksi.

Reunatuki saneerataan  
madallettuna kiinteistön  
ajoyhteyden kohdalla

Tiealueen raja

Bussipysäkki




Kiinteistöraja

### Merkintöjen selitykset:

-  Reunatukilinja
-  Madallettu reunatukilinja
-  Kiinteistöraja
-  Tiealueen raja
-  Nyk. hulevesiviemäri
-  Uusi kupukansi
-  Nyk. ritiläkaivo
-  Nyk. kaivo
-  Asfaltti, ajorata
-  Asfaltti, jalankulku- ja pyöräilyväylä
-  Betonikiveys
-  Maisemanurmi 1
-  Sorapiennar

\\fimp200ser01\projects\1500\316276\_Onkkaalantien\_ ja\_ Keskustien\_ parantaminen\_ RS\_ ps\4\_Tuote\43\_dwg\Tulos.dwg\B3\_1\_10\_Suunnitelmapakartta.dwg



Merkki	Muutos	Pvm	Suunn.	Tark.
Hankkeen nimi <b>Onkkaalantien ja Keskustien parantaminen, RS</b>				
Piirustuksen sisältö <b>Suunnitelmapakartta Kyttäläntien ja Uimarannantien liittymät</b>				
 <b>WSP</b> WSP Finland Oy Kellokoskenkatu 1D 33100 Tampere		 <b>Elinkeino- ja ympäristökeskus</b> Yliopistonkatu 38, PL 297 33101, Tampere		 <b>Pätkänen kunta</b> Tekniset palvelut Keskustie 1 36600 Pälkäne
21.4.2023	Hyv. Valtteri Brotherus Tark. Matti Eriksson Suun. Tuomas Cajanus	21.4.2023	Hyv. Antti Laine	21.4.2023 Hyv. Harri Apell
Tierekisteritunnus 13982/2/2660-2740		Koordinaattijärjestelmä ETRS GK24 Korkeusjärjestelmä N2000		Mittakaava 1:500
				Piir.nro R3/4