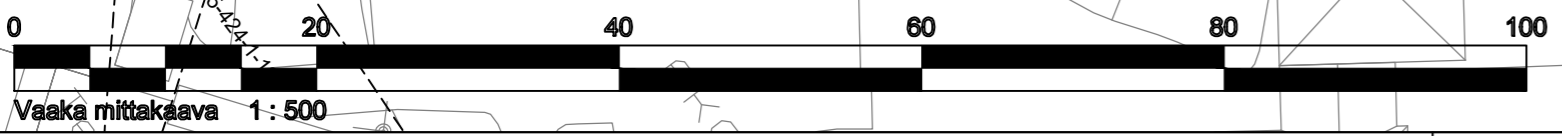





Merkintöjen selitykset:

-  Asfaltti, ajorata
-  Asfaltti, jalankulku- ja pyöräilyväylä
-  Betonikiveys
-  Maisemanurmi 1
-  Reunatukilinja
-  Kiinteistöraja
-  Nyk. hulevesiviemäri
-  Säilytettävä runkopuu
-  Poistettava runkopuu
-  Nyk. ritiläkaivo
-  Nyk. kaivo
-  Uusi ritiläkaivo

\\firm200ser01\projects\1500\316276_Onkkaalantien_ja_Keskustien_KS_RS_PS\4_Tuote\43_dwg\Tulostus.dwg\RS_1-10_Suunnitelmapakartat.dwg



Merkki	Muutos	Pvm	Suunn.	Tark.
Hankkeen nimi Onkkaalantien ja Keskustien parantaminen, RS				
Piirustuksen sisältö Suunnitelmapakartta Pälkäneentien, Terveusaseman ja K-Supermarketin liittymät				
 WSP Finland Oy WSP Kelloportinkatu 1D 33100 Tampere		 Elinkeino-, liikenne- ja ympäristökeskus Yliopistonkatu 38, PL 297 33101, Tampere		 Pälkäneen kunta Tekniset palvelut Keskustie 1 36500 Pälkäne
21.4.2023	Hyv. Valtteri Brotherus Tark. Matti Eriksson Suun. Merja Mustalampi	21.4.2023	Hyv. Antti Laine	21.4.2023 Hyv. Harri Apell
Tierekisteritunnus 13980/1/87-146	Koordinaattijärjestelmä Korkeusjärjestelmä	ETRS GK24 N2000	Mittakaava 1:500	Piir.nro R3/10