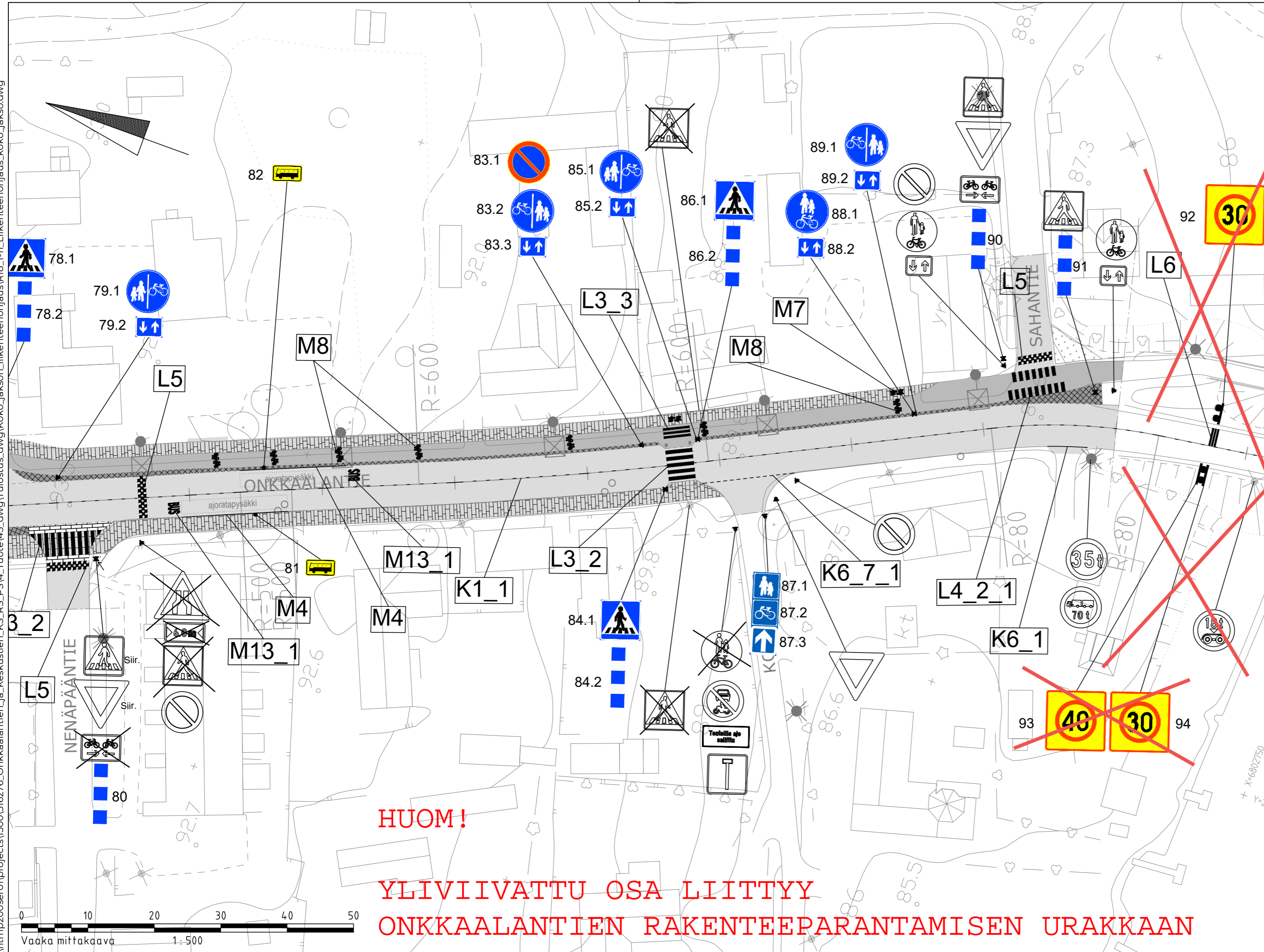








\\fimp200ser01\projects\1500\316276_Onkkaalantien_ ja_ Keskustien_ KS_ RS_ PS\4_Tuote\43_dwg\Tulostus_dwg\Koko_jakson_liikenteenohjaus_koko_jakso.dwg






Merkintöjen selitykset

-  Uusi liikennemerkki
-  Nykyinen säilytettävä merkki
-  Siir. Nykyinen säilytettävä ja siirrettävä merkki
-  Jalustan siirto
-  Nykyinen poistettava merkki
-  Hidaste

TIEMERKINNÄT

Tunnus	Merkintä	Mitoitus			HUOM.
		Viiva	Väli	Lev.	
K1_1	Keskiviiva	1.0	3.0	0.1	Kestomerkintä
K3_1	Sulkuviiva			0.1	Kestomerkintä
K6_1	Reunaviiva			0.1	Kestomerkintä
K6_7_1	Reunaviivan jatke	1.0	1.0	0.1	Kestomerkintä
Tunnus	Merkintä	Mitoitus			HUOM.
		Pituus	Väli	Lev.	
L3_2	Suojatie	4.0	0.5	0.5	Kestomerkintä
L3_3	Suojatie	4.0	0.3	0.3	Kestomerkintä
L4_2_1	Suojatie ja pyörätien jatke	4.0	0.5	0.5	Kestomerkintä
L5	Töyssi			0.4	Kestomerkintä
Tunnus	Merkintä	Mitoitus		HUOM.	
		Pituus / korkeus	Lev.		
M4	Keltainen reunamerkintä			Kestomerkintä	Reunakiven ylä- ja sivupintaan
M7	Jalankulkija	1.0	0.75	Kestomerkintä	
M8	Pyöräilijä	1.0	1.0	Kestomerkintä	
M13_1	"BUS" -merkintä	1.6	1.6	Kestomerkintä	

Merkki	Muutos	Pvm	Suunn.	Tark.
Hankkeen nimi Onkkaalantien mt 13982 rakentaminen välille Koulutie - Sahantie, Pälkäne, RS				
Piirustuksen sisältö Liikenteenohjaussuunnitelma Keskustajakso 13982/2/2335-2520				
 WSP Finland Oy	 Elinkeino- ja ympäristökeskus Yliopistonkatu 38, PL 297 33101, Tampere	 Pälkäneen kunta Tekniset palvelut Keskustie 1 36500 Pälkäne		
21.4.2023	Hyv. Valtteri Brotherus Tark. Jaana Kämäräinen Suun. Lauri Jokinen	21.4.2023	Hyv. Antti Laine	21.4.2023 Hyv. Harri Apell
Tierekisteritunnus 13982/2/2335-2520	Koordinaattijärjestelmä Korkeusjärjestelmä	ETRS GK24 N2000	Mittakaava 1:500	Piir.nro R18/11